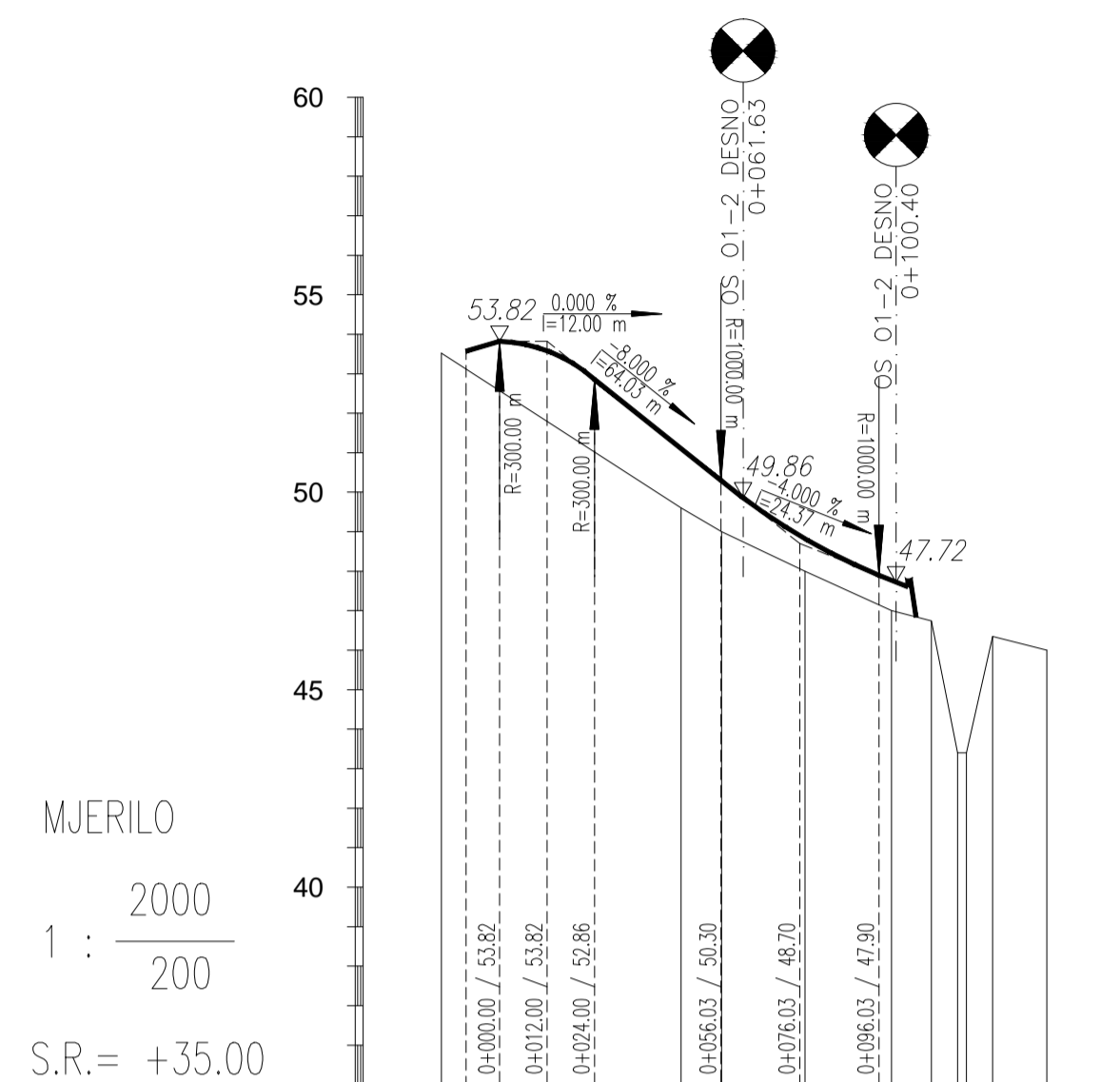
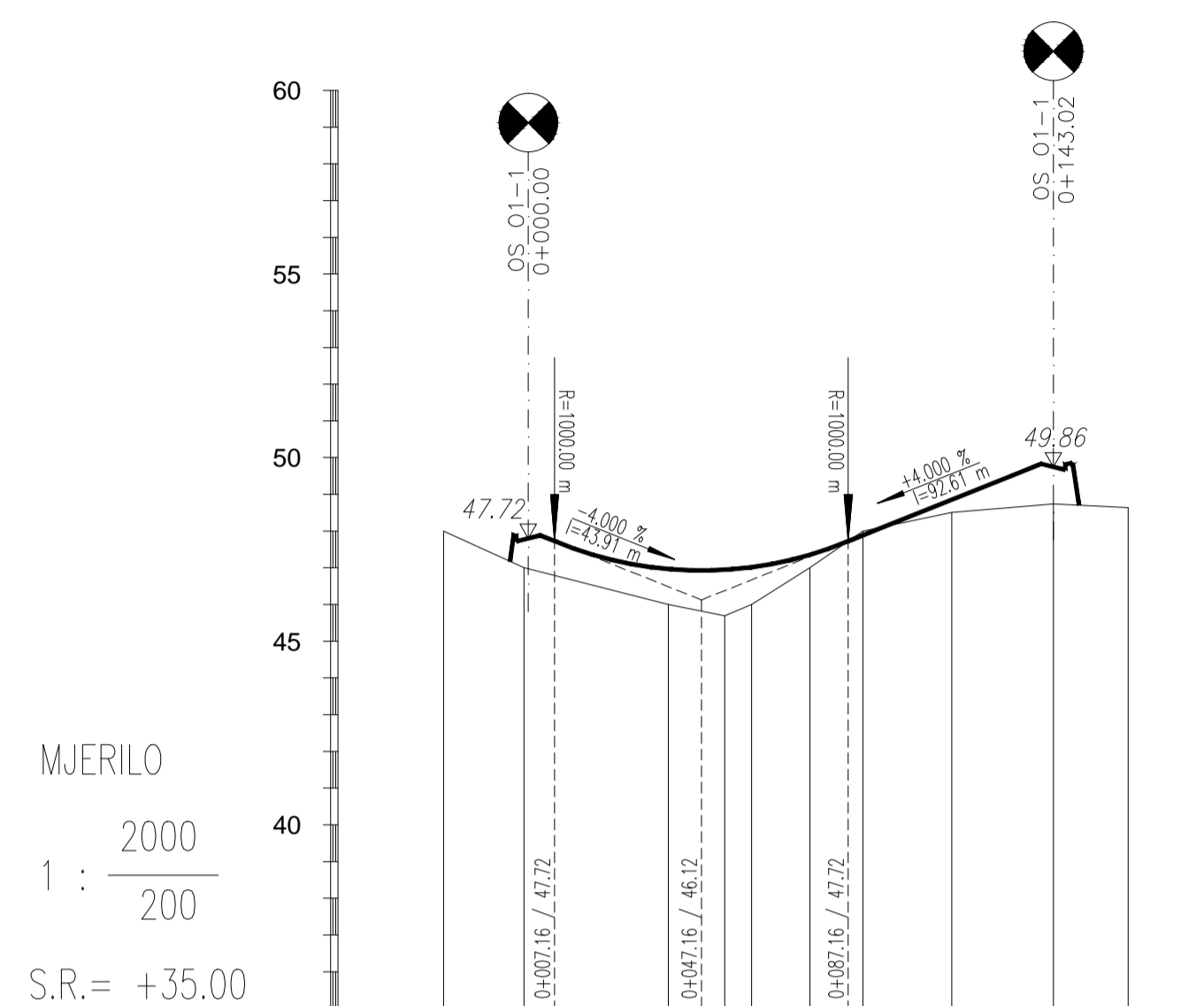


UZDUŽNI PRESJEK
OPSKRBNE CESTE O1
OS O1-1
M 1:2000/200




VERTIKALNI TOK	0,000 % l=12,00 m	-8,000 % l=64,03 m	R=1000; t=20,00 s=0,20	-4,000 % l=24,37 m
HORIZONTALNI TOK	pravac l=57,39	pravac l=37,28	R=300,0	pravac l=5,73
STACIONAŽA	0,00	57,39	94,67	100,40

UZDUŽNI PRESJEK
OPSKRBNE CESTE O1
OS O1-2
M 1:2000/200



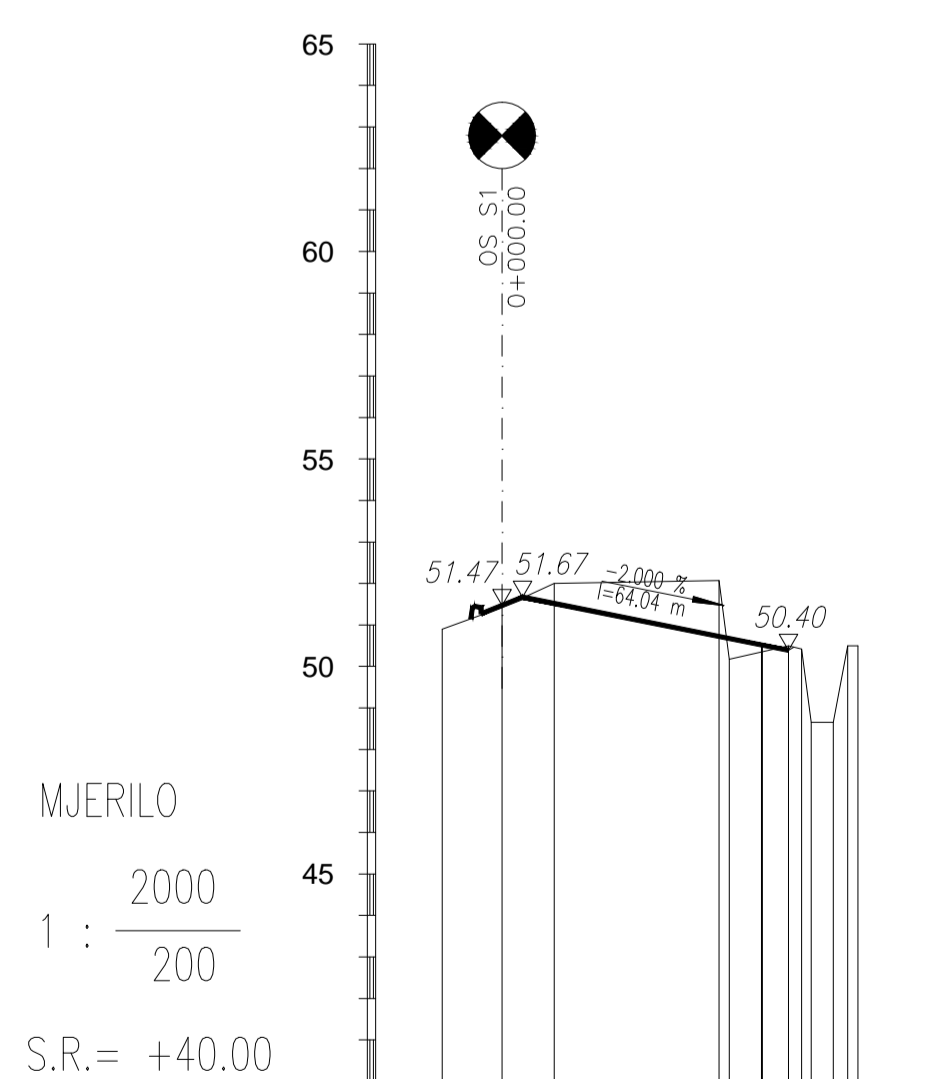
VERTIKALNI TOK	-4,000 % l=43,91 m	R=1000; l=40,00; s=0,80	+4,000 % l=92,61 m
HORIZONTALNI TOK	pravac l=45,87	R=+120,0 l=21,07	pravac l=16,60
STACIONAŽA	-000,00	45,87	66,94

UZDUŽNI PRESJEK
OPSKRBNE CESTE O2
M 1:2000/200



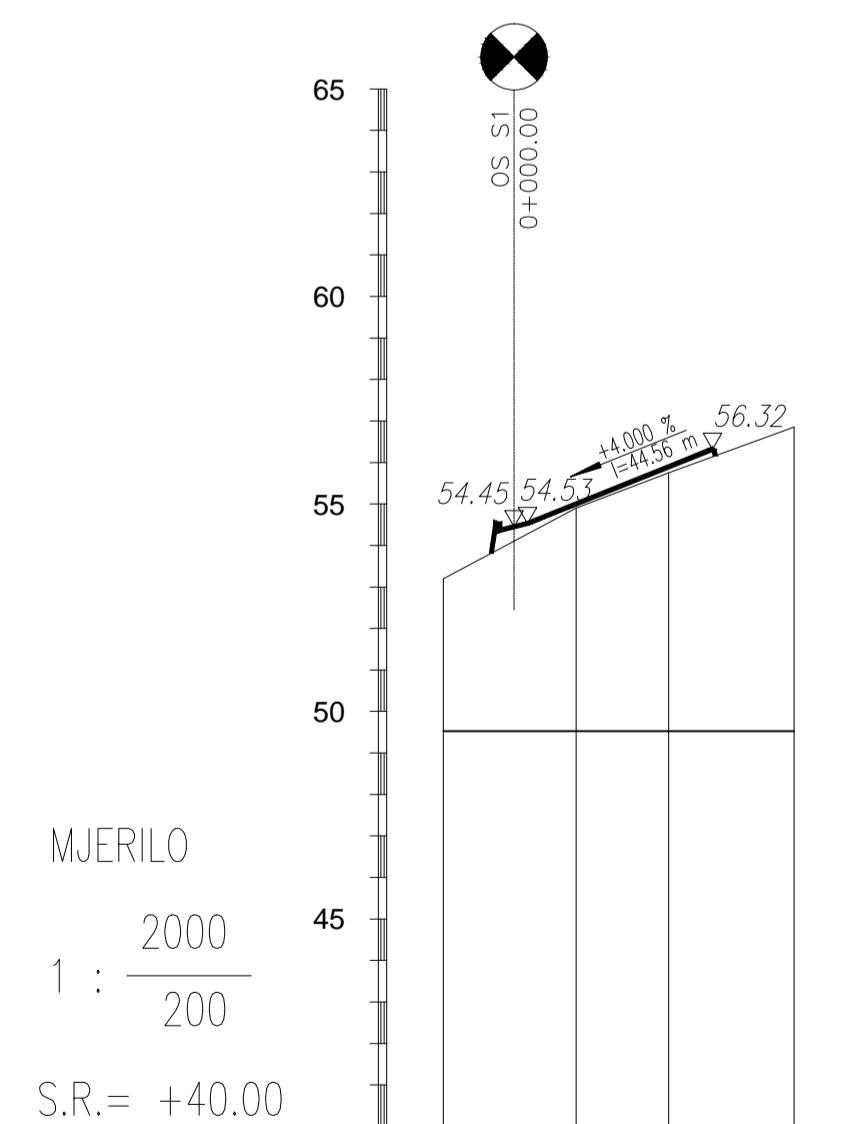
VERTIKALNI TOK	+4,000 % l=29,03 m	R=700; t=28,00; s=0,56	-4,000 % l=29,03 m
HORIZONTALNI TOK	pravac l=58,06		
STACIONAŽA	-000,00		-068,06

UZDUŽNI PRESJEK
OPSKRBNE CESTE O3
M 1:2000/200



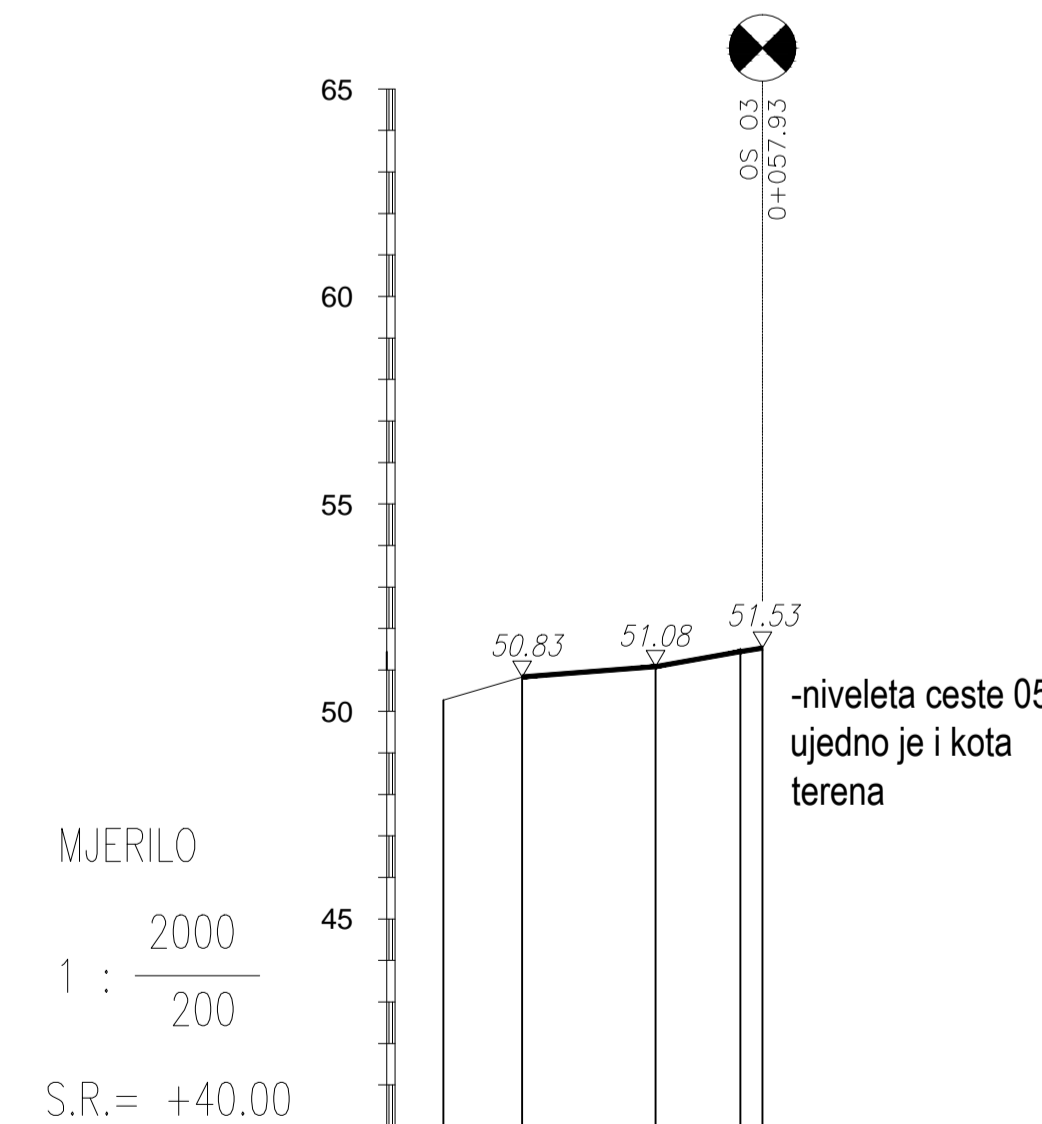
VERTIKALNI TOK	-2,000 % l=64,04 m
HORIZONTALNI TOK	R=30,0 l=15,56
STACIONAŽA	-007,41

UZDUŽNI PRESJEK
OPSKRBNE CESTE O4
M 1:2000/200



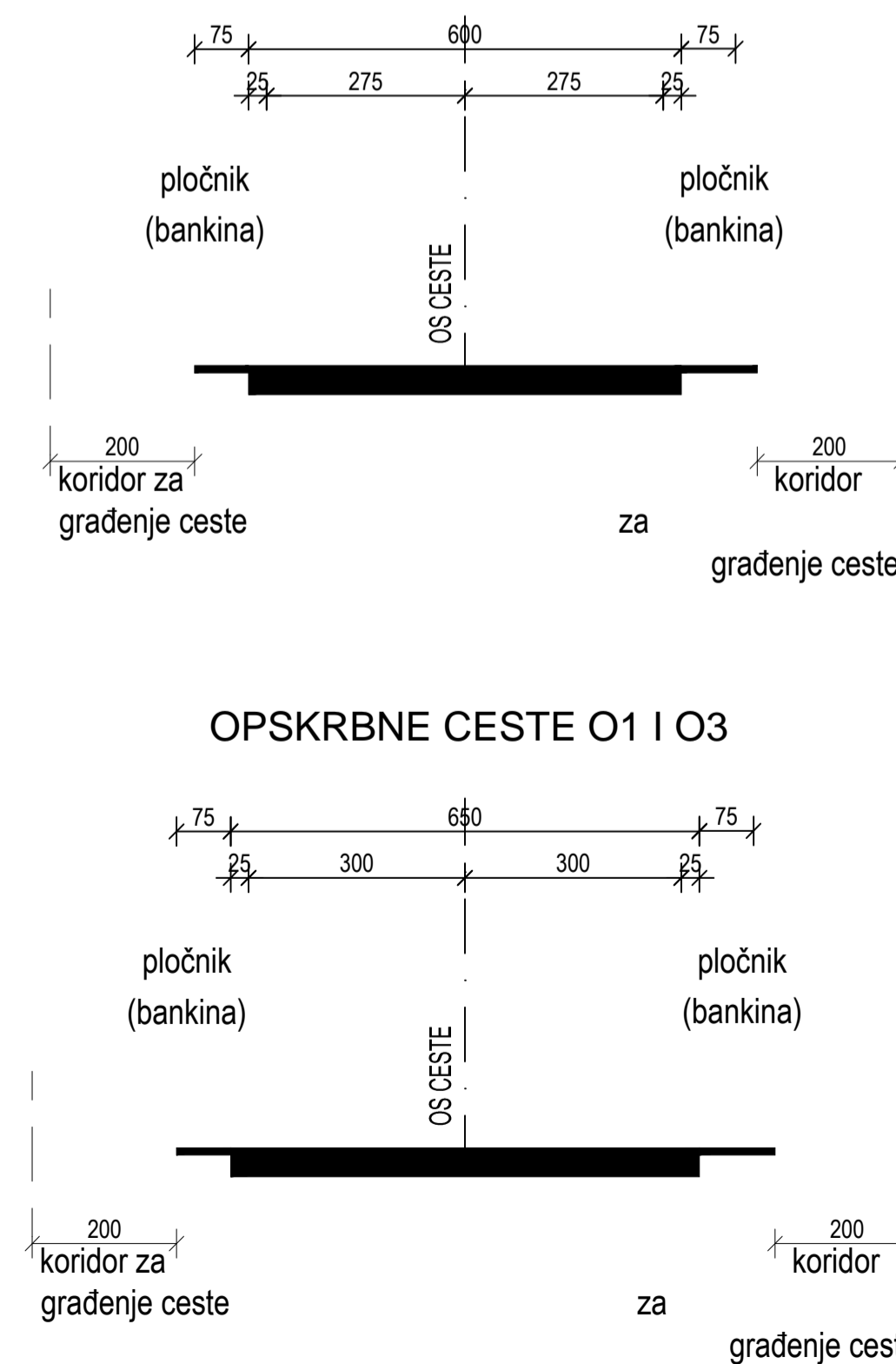
VERTIKALNI TOK	+4,000 % l=44,56 m
HORIZONTALNI TOK	pravac l=47,81
STACIONAŽA	-100,00

UZDUŽNI PRESJEK
POST. OPSKRBNE CESTE O5
M 1:2000/200



VERTIKALNI TOK	+0,78 % l=31,12 m	+1,76 % l=20,44 m
HORIZONTALNI TOK	pravac l=57,93	
STACIONAŽA	-000,00	

NORMALNI PROFIL OPSKRBNIH CESTA O2 i O4



Županija: ISTARSKA ŽUPANIJA	
Grad: GRAD BUZET	
Naziv prostornog plana: Izmjene i dopune Urbanističkog plana uređenja za područje gospodarske namjene - proizvodne MALA HUBA II	
Faza izrade: NACRT PRIJEDLOGA PROSTORNOG PLANA	
Naziv kartografskog prikaza: PROMETNA INFRASTRUKTURA UZDUŽNI I POPREČNI PROFILI CESTA	
Broj kartografskog prikaza: 2.1.1	Mjerilo kartografskog prikaza: 1 : 2 000 / 200
Odluka predstavničkog tijela o izradi plana (službeno glasilo): "Službene novine Grada Buzeta", br. 8/13	
Javna rasprava (datum objave):	Javni uvid održan od: do:
Pečat tijela odgovornog za provođenje javne rasprave:	Odgovorna osoba za provođenje javne rasprave (ime, prezime i potpis): Anica Milković Grbac, dipl.ing.arh.
Suglasnost na Prostorni plan na temelju odredbe članka 97. Zakona o prostornom uređenju i gradnji ("Narodne novine" br.76/07,38/09, 55/11,90/11 i 50/12.)	
Klasa:	Ur.broj: Datum:
Pravna osoba koja je izradila plan: Urbis d.o.o.	
Pečat pravne osobe koja je izradila plan: Broj elab. W-6573	Odgovorna osoba (ime, prezime i potpis): E. Grgorić, dipl.ing.stroj.
Koodinatori plana: Anica Milković Grbac, dipl.ing.arh. - Grad Buzet Dragan Radolović, dipl. ing. arh. - URBIS d.o.o.	
Stručni tim u izradi plana: Odgovorni voditelj izrade nacrtu prijedloga plana: Boris Petronijević, dipl.ing.arh. Jasna Perković, dipl.ing.građ.	
Suzana Brnabić, teh.crt.	
Pečat predstavničkog tijela:	Predsjednik predstavničkog tijela (ime, prezime i potpis):
Istovjetnost ovog prostornog plana s izvornikom ovjerava (ime, prezime i potpis):	Pečat nadležnog tijela: Damir Sirotić